

Unglück in Südostasien

## Schweres Erdbeben erschüttert Thailand und Myanmar

Stand: 28.03.2025 10:38 Uhr

**Ein Erdbeben der Stärke 7,7 hat mehrere Länder in Südostasien erschüttert. In Bangkok stürzte ein im Bau befindliches Hochhaus zusammen, Dutzende Arbeiter befinden sich unter den Trümmern. In Myanmar soll es mindestens zehn Tote geben.**

In Thailand und Myanmar hat es am Morgen ein schweres Erdbeben gegeben. Laut dem deutschen Helmholtz-Zentrum für Geoforschung hatte es eine Stärke von 7,7 und erschütterte unter anderem die thailändische Hauptstadt Bangkok. Auch die US-Erdbebenwarte (USGS) sprach von einer Stärke von 7,7. Das Epizentrum des Bebens lag demnach 16 Kilometer nordwestlich der myanmarischen Stadt Sagaing in einer Tiefe von zehn Kilometern. Ein zweites Beben zwölf Minuten später soll die Stärke 6,4 gehabt haben.

Abbildung 1

Wie kann man solche Ereignisse astrologisch sehen, oder zumindest gefährdete Orte erkennen, also geographisch einordnen? In der mundanen Astrologie gibt es verschiedene Methoden. Eine alte Methode z.B. sind Ingresse auf den jeweiligen Ort gerechnet, wo man vielleicht astrologisch erkennen kann, daß sich hier eine Möglichkeit zeigt.

Um das aber für jeden möglichen Ort erkennbar zu machen wurde die Astro-Cartography entwickelt. Nach alter Regel können Übeltäter in Eckhäusern Anzeichen für Erdbeben sein, speziell wenn sie sich noch genau an den Häuserspitzen befinden.

Dazu sehen wir uns den Widder-Ingress 2025 genauer an.

## SCHWERES ERDBEBEN ERSCHÜTTERT THAILAND UND MYANMAR

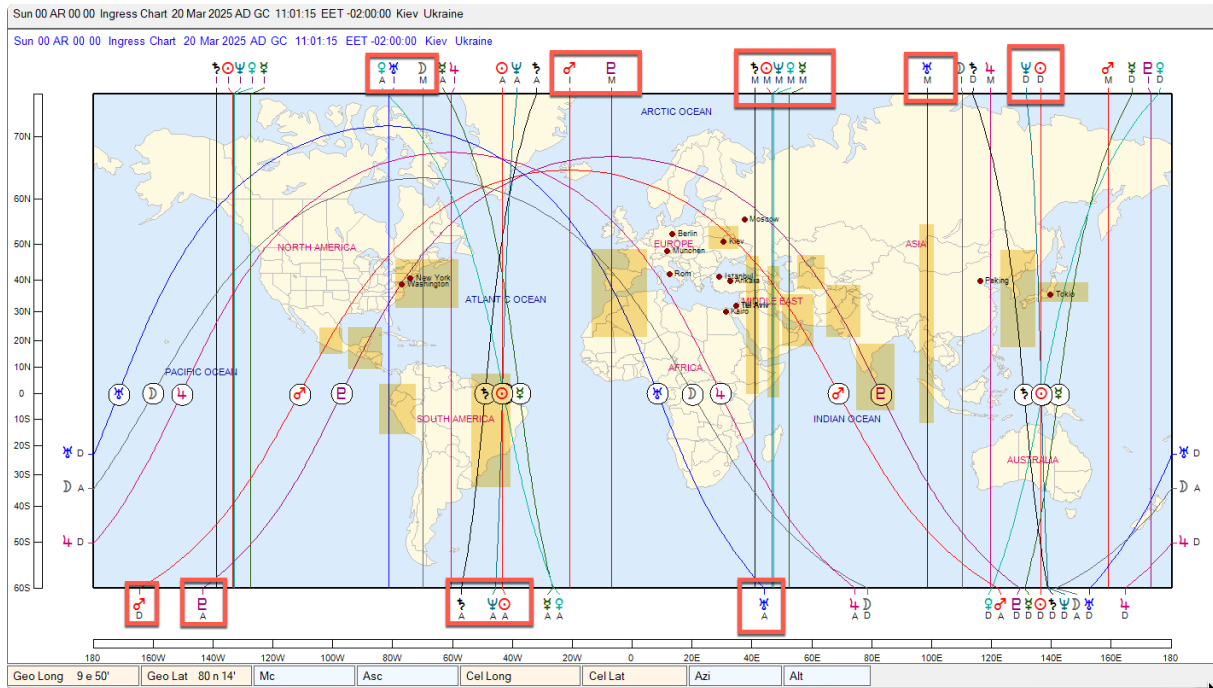


Abbildung 2

Hier sehen wir bei dem gesuchten geographischen Bereich den Uranus am MC stehen. Um den genauen Zeitpunkt eines Ereignisses zu eruieren verwendet man entweder ein Landeshoroskop oder ein Ortshoroskop, oder man berechnet z. B. den Ingress auf den vermutlichen Ort und kann mit der alten Technik, welche die Achsen primärdirektional verschiebt, den Auslösungszeitpunkt finden. Zum Verständnis siehe dieses Beispiel hier: <https://vop777.com/2024/04/04/erdbeben-in-taiwan-mindestens-neun-tote-und-uber-1-000-verletzte-magnitude-von-72/>



Abbildung 3

## SCHWERES ERDBEBEN ERSCHÜTTERT THAILAND UND MYANMAR

Wir haben hier die Möglichkeit, für das Beben die Stadt Bangkok zu nehmen, oder den

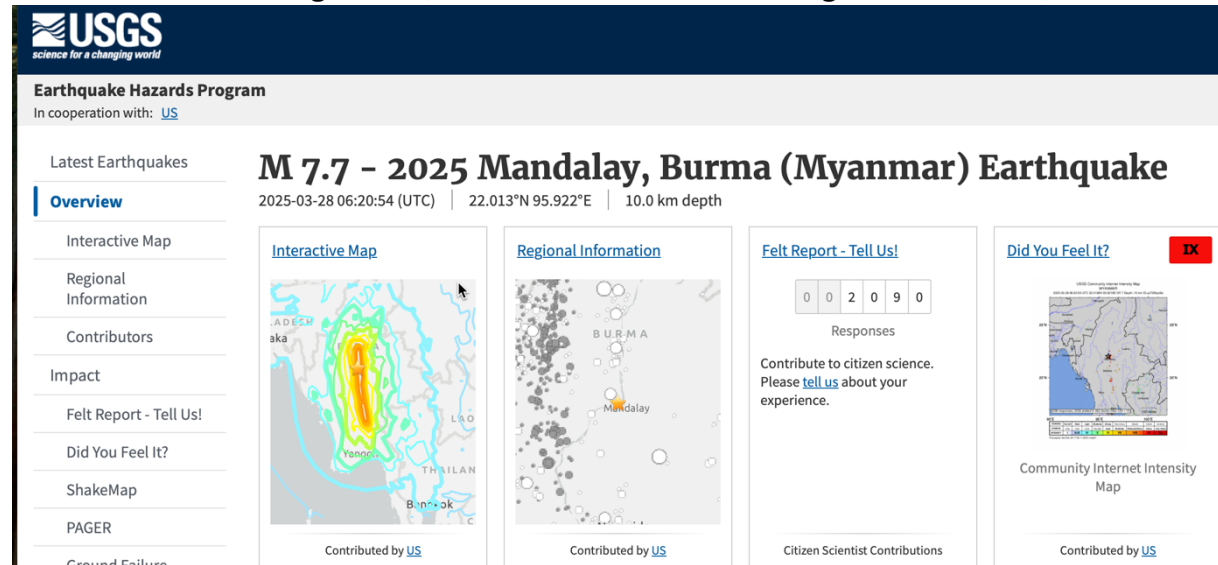


Abbildung 4

Ort des Epizentrums in Myanmar.

### Radix

Erdbeben Asien 2025

Freitag

28. März 2025

12:50:54 NST

6:20:54 GMT

Mandalay, MYA

96°05' 6, 22°00' n

Regiomontanus

MC 18° 41' 1.04,5

11 23° 30' 1.02,1

12 26° 13' 0.55,8

AC 24° 19' 0.52,8

2 20° 05' 0.54,8

3 17° 14' 1.00,0

☉ 7° 49' 0.59,4

☽ 21° 09' 14.49,6

☿ 1° 26' -0.49,6

♀ 29° 29' -0.34,1

♂ 22° 25' 0.18,2

♂ 15° 25' 0.08,8

♂ 24° 02' 0.07,3

♂ 24° 35' 0.02,6

♂ 29° 55' 0.02,3

♂ 3° 30' 0.02,0

♂ 26° 56' -0.03,2

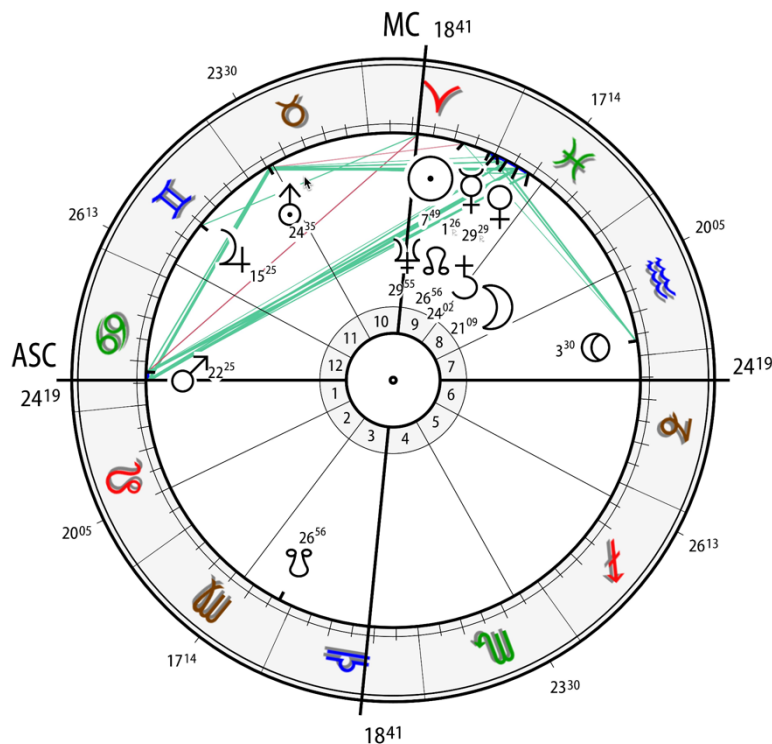
♀ Tag

☉ St 12:10:42-13:11:31

☿ 0s 12:47:11-12:51:15

L Ta 12:29:48-12:53:48

W Os 12:49:00-12:53:48



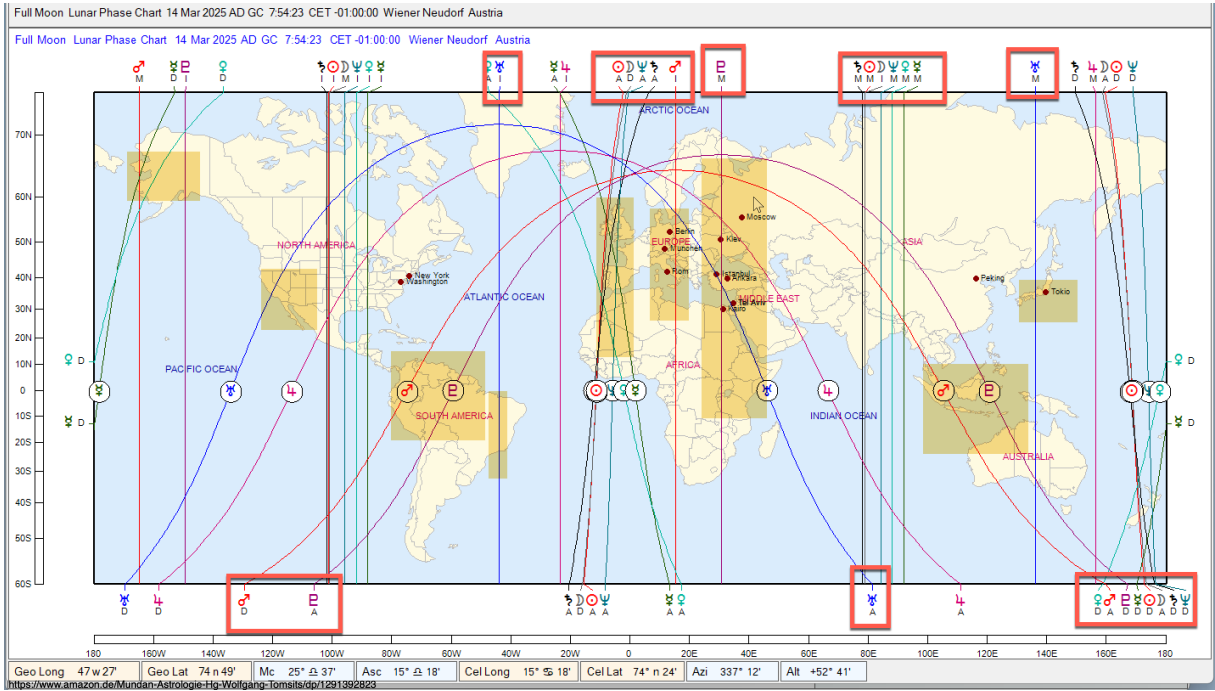
A	Δ	3.2
A	♂	1.9
*A	♂	0.3
*A	♂	+0.3
A	♂	+2.6
M	♂	+3.7
M	♂	3.3
☉	♂	+1.8
☉	♂	4.3
☉	♂	+1.3
☉	♂	+2.9
☉	♂	+3.4
☉	♂	+2.0
☉	♂	+1.5
☉	♂	2.1
☉	♂	+4.5
☉	♂	+4.9
*♀	♂	0.4
*♀	♂	4.0
♀	♂	+2.5
♂	♂	+1.6
♂	♂	+2.2
♂	♂	+4.5
*♂	♂	+0.6
♂	♂	+2.9
♂	♂	+2.3
♂	♂	+3.6
♂	♂	3.0



Abbildung 5

Eine weitere Vorschau bez. Sicht für kommende Ereignisse ist die schon gewesene Mondfinsternis vom 14. März 2025, bei welcher eindeutig die ASZ-Mars-Linie, in der \*ACG\* Darstellung, über das Erdbebengebiet geht. In meiner publizierten Vorschau hatte ich schon das ungefähre Gebiet als möglichen Hotspot gelb markiert.



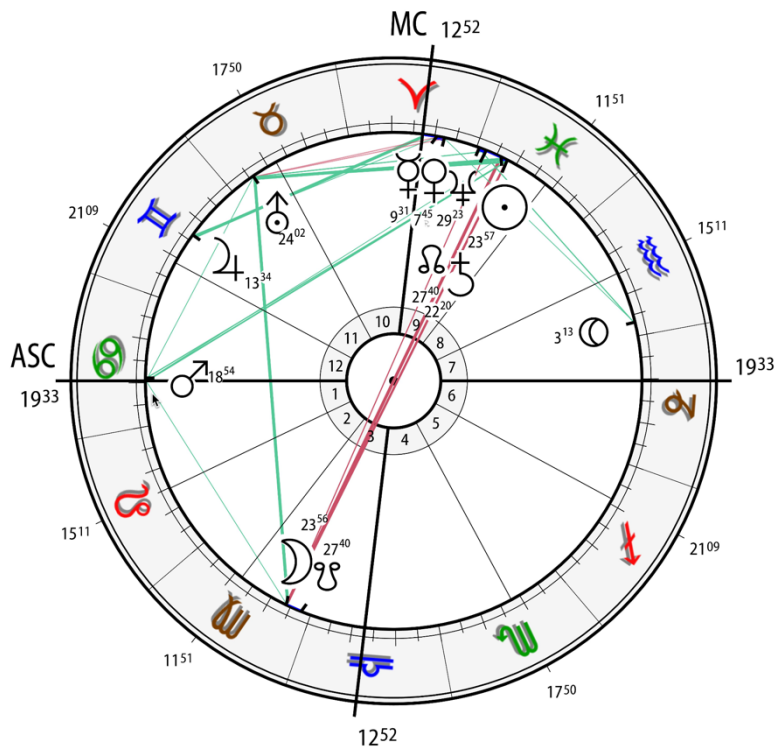


### Abbildung 6



Mondfinsternis März  
2025  
Freitag  
14. März 2025  
13:24:23 NST  
6:54:23 GMT  
Mandalay, MYA  
96°05' ö, 22°00' n

Regiomontanus			
MC	12° 52'	♂	1.06,0
11	17° 50'	♂	1.03,6
12	21° 09'	♂	0.56,8
AC	19° 33'	♂	0.53,0
2	15° 11'	♂	0.54,4
3	11° 51'	♂	0.59,6
☾	23° 57'	♀	0.59,8
☽	9° 36'	♀	12.04,7
♂	23° 51'	♂	0.08,5
♀	7° 45'	♀	-0.29,1
♂	18° 54'	♂	0.11,8
♂	13° 34'	♂	0.06,9
♂	22° 20'	♂	0.07,4
♂	24° 02'	♂	0.02,1
♂	29° 23'	♂	0.02,3
♂	3° 13'	♂	0.01,3
♂	27° 40'	♂	-0.03,2



A	△	⊙	+4.4
A	×	⊙	4.4
+A	♂	♂	0.7
A	△	♂	+2.8
A	×	♂	+4.5
M	♂	♂	3.3
+M	♂	♂	+0.7
+⊙	♂	♂	0.0
+⊙	♂	♂	+0.1
⊙	♂	♂	+3.7
♂	♂	♂	1.6
♂	△	♂	+0.1
♂	×	♂	+3.7
♂	♂	♀	+3.7
♀	♀	♀	1.8
♀	×	♂	4.1
♀	×	♂	0.5
♀	×	♂	1.3
♀	×	♂	+4.5
♂	×	♂	+3.4
♂	×	♂	+1.7
♂	×	♂	+3.6
♂	×	♂	+3.8
♀	×	♂	1.7

Color	Count
F (red)	6
L (blue)	3
W (green)	17
E (brown)	6

### Abbildung 7

Das Finsternis-Horoskop zeigt das furchtbare Beben durch Mars am Aszendenten sowie Pluto in Haus 7, aber auch durch die Sonne Konjunktion Saturn, welche in Opposition zum Mond stehen, sehr gut an. Übeltäter in Eckhäusern sind nach alter Lehre ein



Indikator für Erdbeben, speziell gefährlich ist es, wenn solche an der Hauspitze stehen. Mars in im 1. Haus mundan deutet auch auf einen schlechten Gesundheitszustand der Bevölkerung an.

## Erdbeben in Thailand und Myanmar: „Zahl der Todesopfer absolut katastrophal“ – jetzt droht Seuche

**Update vom 1. April, 8.01 Uhr:** Die Situation ist nach dem Erdbeben in Myanmar weiter unübersichtlich. Obwohl Spenden aus vielen Teilen der Welt eingehen, bleibt fraglich, ob die brutal regierende Militärjunta die Gelder auch tatsächlich für die Katastrophenhilfe einsetzt. „Die Militärjunta Myanmars verbreitet weiterhin Angst, selbst nach einer schrecklichen Naturkatastrophe, die Tausende Menschenleben und Verletzte forderte“, sagte Bryony Lau, stellvertretende Asien-Direktorin der Menschenrechtsorganisation Human Rights Watch. In der stark betroffenen Stadt Sagaing seien den Rettungskräften die Leichensäcke ausgegangen, und die Stadt sei vom Geruch verwesender Leichen erfüllt.

<https://www.merkur.de/welt/erdbeben-thailand-bangkok-heute-aktuell-2025-myanmar-news-zr-93652872.html>

Myanmar, früher Birma oder Burma, gewann am 4. Jänner 1948 seine Unabhängigkeit vom Vereinigten Königreich.

Dazu gibt es bei Nicholas Campion im Buch der Welthoroskope ein Horoskop. Unter der Nummer 44.

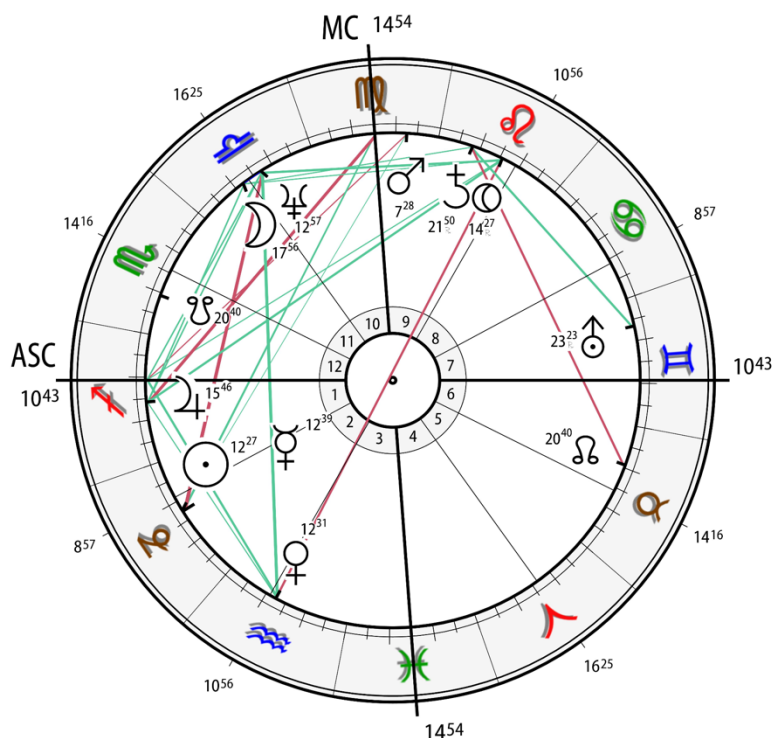
<https://de.wikipedia.org/wiki/Myanmar>

### Beginn

Burma Gründung  
Sonntag  
4. Jänner 1948  
4:20:00 NST  
21:50:00 GMT  
Rangoon, MYA  
96°10' 6, 16°47' n

### Regiomontanus

MC 14° 54' 1.04,9  
11 16° 25' 1.00,9  
12 14° 16' 0.55,8  
AC 10° 43' 0.53,8  
2 8° 57' 0.56,6  
3 10° 56' 1.02,6  
☉ 12° 27' 1.01,2  
☽ 17° 56' 13.19,5  
☿ 12° 39' 1.37,0  
♀ 12° 31' 1.14,2  
♂ 7° 28' 0.03,5  
♂ 15° 46' 0.12,8  
♂ 21° 50' -0.03,2  
♂ 23° 23' -0.02,4  
♂ 12° 57' 0.00,4  
♂ 14° 27' -0.01,2  
♂ 20° 40' -0.03,2



♂ ♀ +1.8  
♂ ♀ 3.2  
♂ ♀ +2.2  
♂ ♀ +3.7  
♂ ♀ 2.5  
♂ ♀ 2.2  
♂ ♀ +0.9  
♂ ♀ 0.2  
♂ ♀ 5.0  
♂ ♀ +0.5  
♂ ♀ 2.2  
♂ ♀ +3.9  
♂ ♀ 5.0  
♂ ♀ 3.5  
♂ ♀ +0.3  
♂ ♀ +3.2  
♂ ♀ +0.4  
♂ ♀ +1.9  
♂ ♀ 2.8  
♂ ♀ 1.3  
♂ ♀ 1.5  
♂ ♀ 1.2  
♂ ♀ +1.5

10 10 12  
F L W E

Abbildung 8

Dieses Staatenhoroskop zeigt schon durch die Besetzung der Übeltäter in Haus 7, 9 und 10 die Grundproblematik des jungen Staates an. Uranus im 7. Haus ist ebenfalls eine sehr gefährliche Position für internationale, auswärtige Angelegenheiten. Diplomaten bringen durch ungeschickte Maßnahmen unerwartete Komplikationen. Diese Konstellation verursacht auch viele volksfeindliche Angriffe.

Mars im 9. Haus zeigt Dispute und Streitigkeiten in religiösen und gesetzgeberischen Kreisen an: Rückgang von Handel, Unfälle, Todesfälle von berühmten Personen, Streit durch Handel und ergibt Verdrießlichkeit. Saturn im 9. Haus sorgt für Unzufriedenheiten und Verdrießlichkeit, Wirrnisse in religiösen und gesetzgeberischen Kreisen.

Pluto in 9 steht für mächtige aufoktrozierte Lebensumstände, welche politisch und religiös motiviert sind.

Sehen wir uns die zuständige Sekundär-Direktion nach Art der ÖAG an.

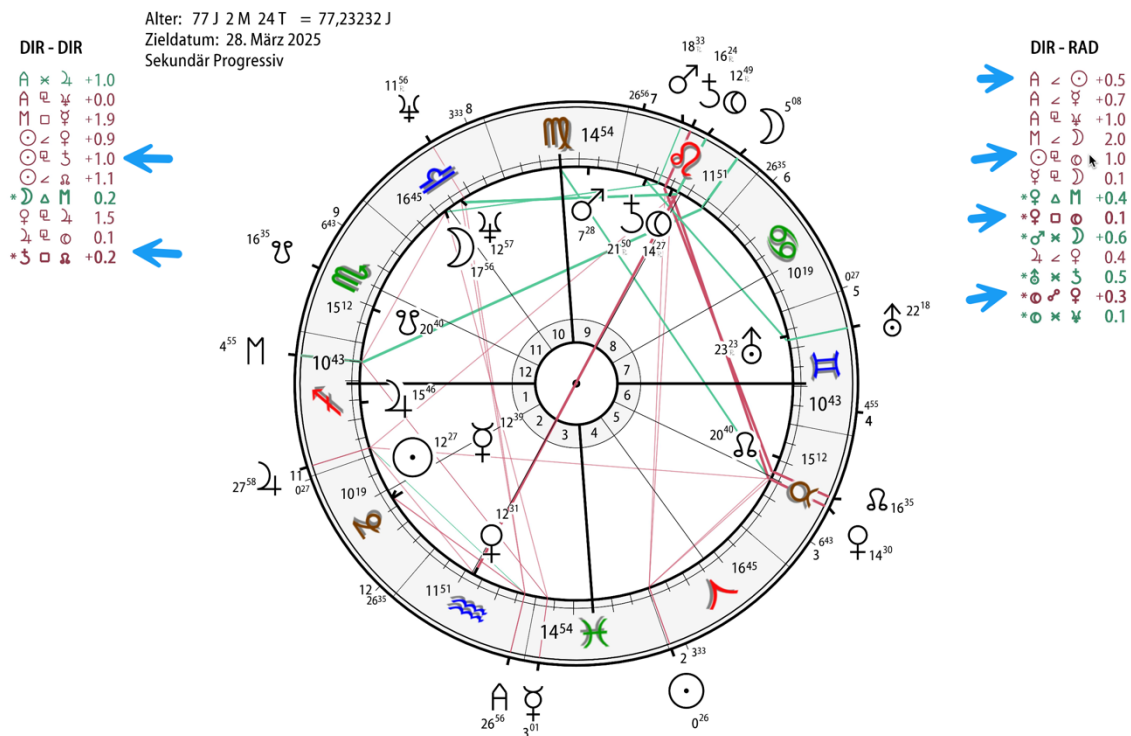


Abbildung 9

Hier sehen wir die progressive Auslösung der Direktion. Die Direktion als Horoskop hat Sonne 145 Grad Saturn. Die dirigierte Sonne bildet einen 145 Grad Winkel zum Radix-Pluto.

Sehen wir uns noch die regressive Sekundär-Direktion an.

## SCHWERES ERDBEBEN ERSCHÜTTERT THAILAND UND MYANMAR

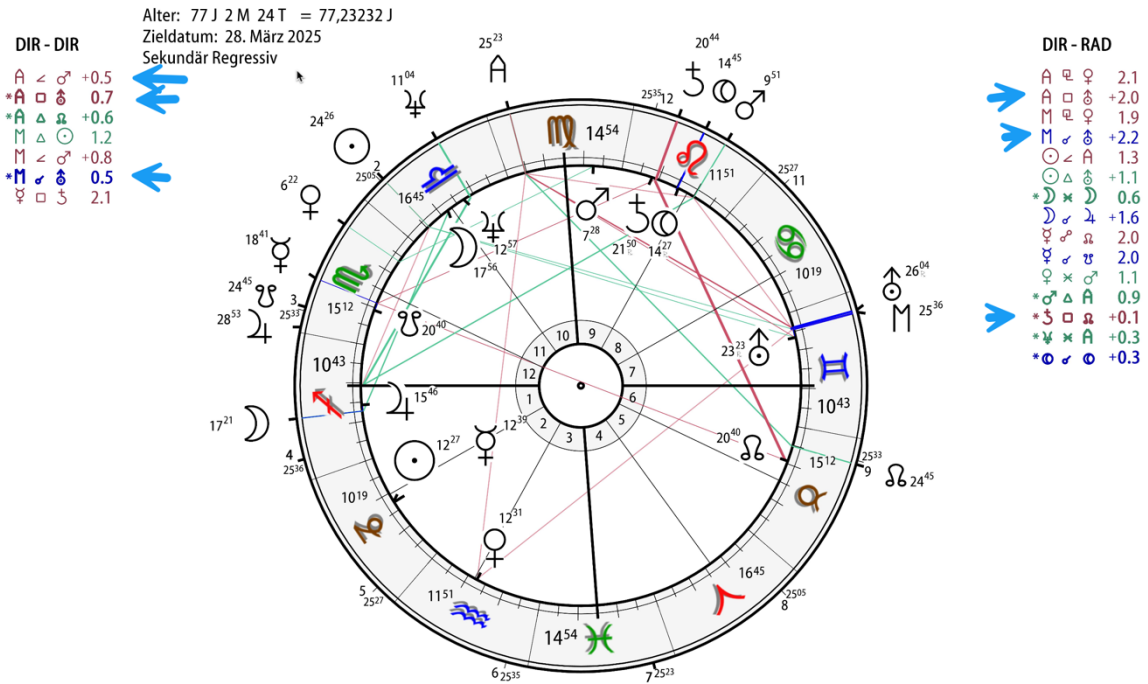


Abbildung 10

Zum besseren Verständnis noch die regressive Direktion im Innenkreis.

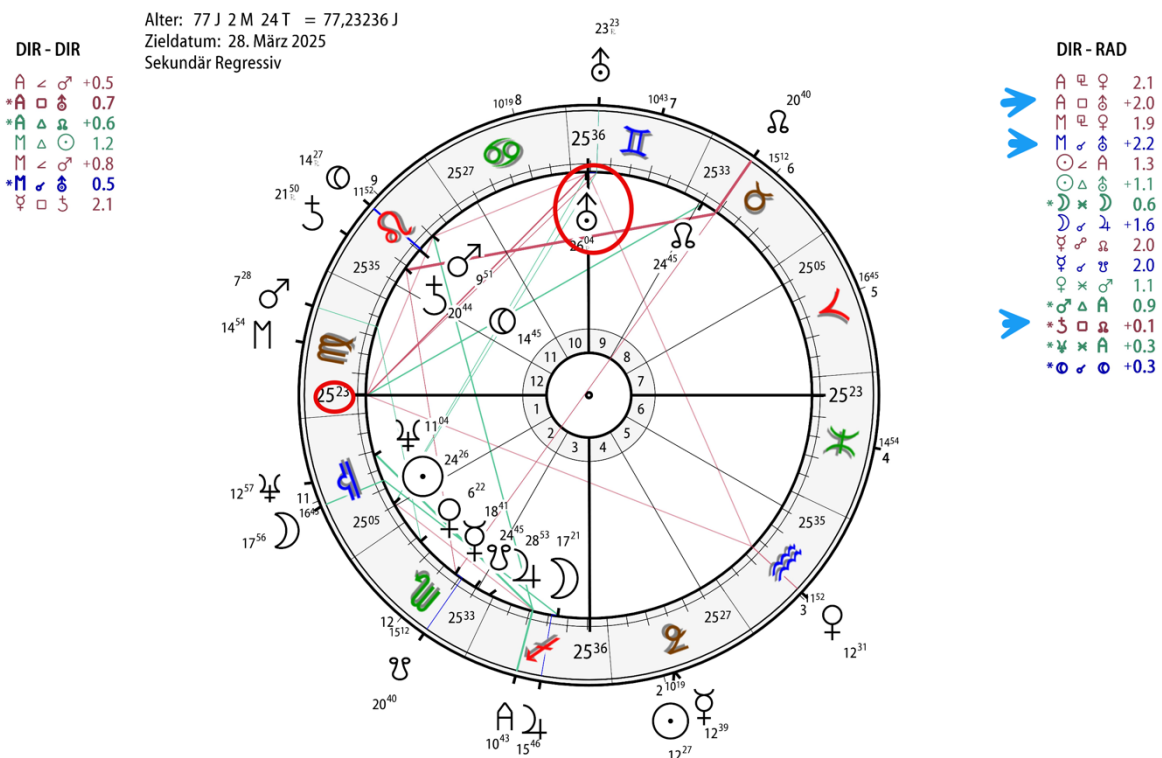


Abbildung 11

Nun sehen wir noch das dazu passende Solar und Lunar an und die primärdirektionalen Auslösungen.

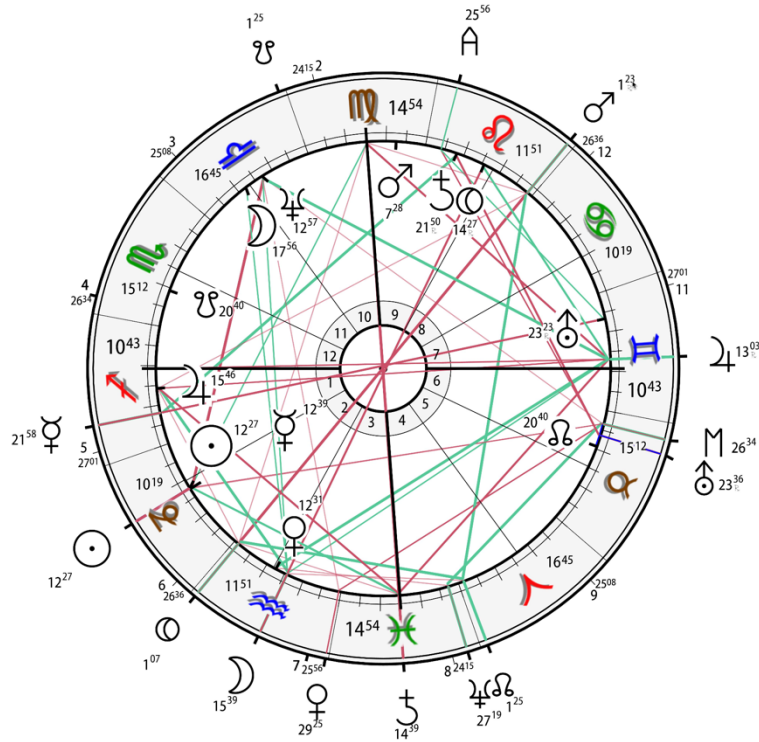


# SCHWERES ERDBEBEN ERSCHÜTTERT THAILAND UND MYANMAR

Solar: 2. Jänner 2025 20.52:29 NST Rangoon

SOL - SOL

A	☐	♂	2.3
M	☾	☉	+0.9
M	☐	♀	+2.9
M	☐	♂	3.0
*M	☐	♂	+0.8
☉	☐	♂	+2.2
☉	☐	♀	2.6
☉	☐	♂	+0.8
*☉	☐	♂	+0.3
*☉	☐	♀	0.0
☉	☐	♂	1.6
☉	☐	♀	+1.5
*☉	☐	♂	+0.3



SOL - Beginn

A	☐	♂	2.6
M	☾	☉	+0.9
M	☐	♀	+1.1
M	☐	♂	+1.4
☉	☐	♂	+2.5
*☉	☐	♂	+0.2
*☉	☐	♀	+0.5
☉	☐	♂	+2.3
*☉	☐	♀	+0.1
☉	☐	♂	2.7
☉	☐	♀	1.2
*☉	☐	♂	0.1
☉	☐	♀	+1.4
☉	☐	♂	1.5
☉	☐	♀	+1.5
☉	☐	♂	+0.6
☉	☐	♀	+2.3
☉	☐	♂	1.9
*☉	☐	♀	+0.5
☉	☐	♂	2.7
*☉	☐	♂	+0.1
☉	☐	♀	1.4
*☉	☐	♂	+0.3
☉	☐	♀	2.2
☉	☐	♂	2.0
☉	☐	♀	+1.1
☉	☐	♂	+1.8
☉	☐	♀	+2.9
☉	☐	♂	+0.2
☉	☐	♀	1.2
☉	☐	♂	0.4

Abbildung 12

Dazu noch die Darstellung mit Solar, innen und außen das Radix von Burma.

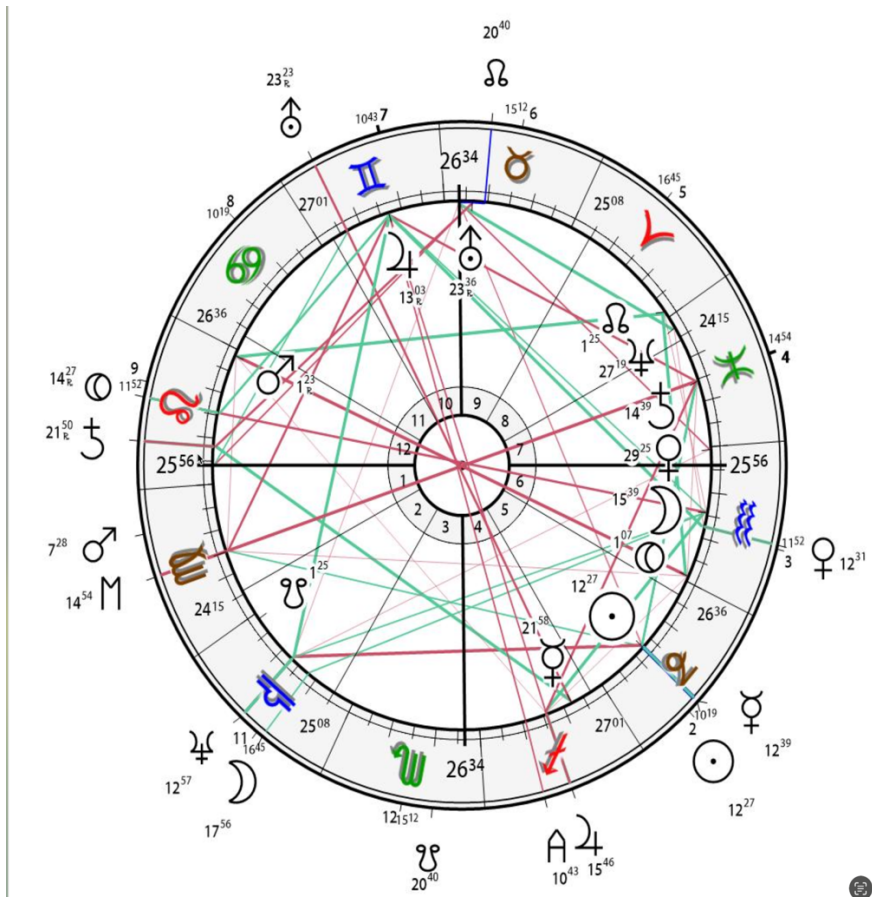


Abbildung 13

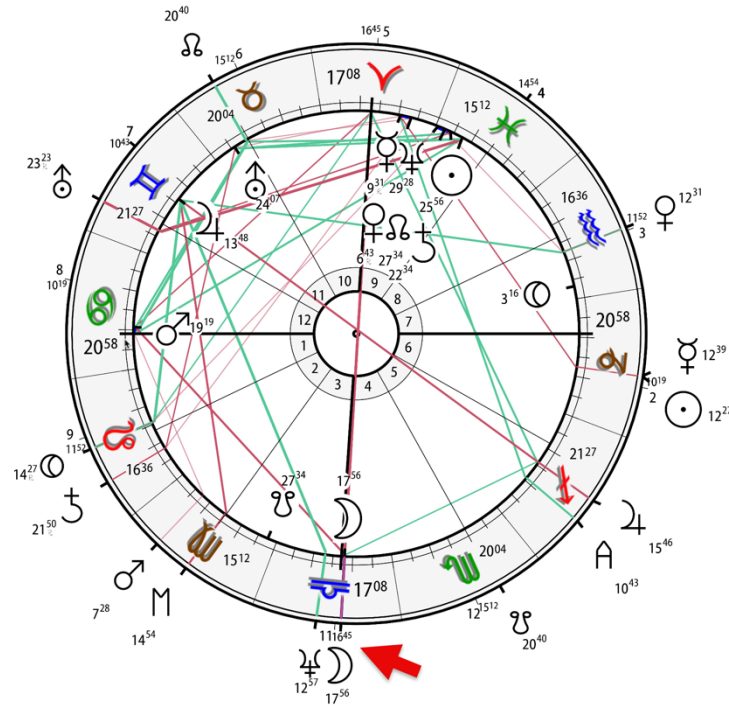
Nun das zeitlich in Frage kommende Lunar von Burma. (Myanmar)

Darstellung ist mit Lunar innen und Radix außen.

Lunar. 16.3.2025, 13:32:00h NST

LUN - LUN

A	♂	1.7	←
A	♂	+1.6	←
M	♂	+0.8	←
M	♂	+2.2	←
☾	♂	1.8	
☾	♂	+1.6	
☾	♂	+1.4	
♀	♀	2.8	
♀	♀	+0.4	
♂	♂	+1.5	
♀	♀	1.9	



LUN - Beginn

A	♂	+1.5	
*A	♂	0.3	
*M	♂	+0.8	
M	♂	1.4	
M	♂	2.7	
☾	♂	2.6	
*☾	♂	0.0	
☾	♂	2.2	
♀	♀	1.2	
♀	♀	2.9	
♀	♀	0.1	
♀	♀	+1.1	
♂	♂	1.4	
♂	♂	+1.4	
♂	♂	+1.1	
♂	♂	1.3	
♂	♂	+2.0	
*♂	♂	0.9	
*♂	♂	+0.6	
*♂	♂	+0.8	
♂	♂	1.9	
♂	♂	2.3	
♀	♀	0.0	
♀	♀	+0.0	

Abbildung 14

Deutlich ist hier die Gefahr zu erkennen durch Mars am AS sowie Pluto im 7. Haus und IC am Mond.

Sehen wir noch die Auslösungen, also wann triggert etwas in den Primärdirektionen. Hier mit den Lunar-Auslösungen.

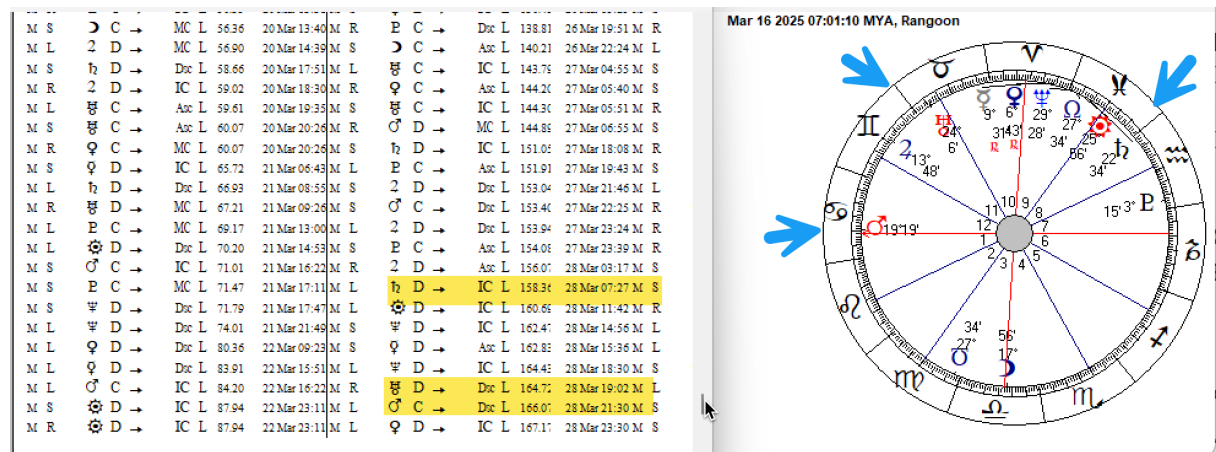


Abbildung 15

Nun noch die solaren Achsen primär verschoben.

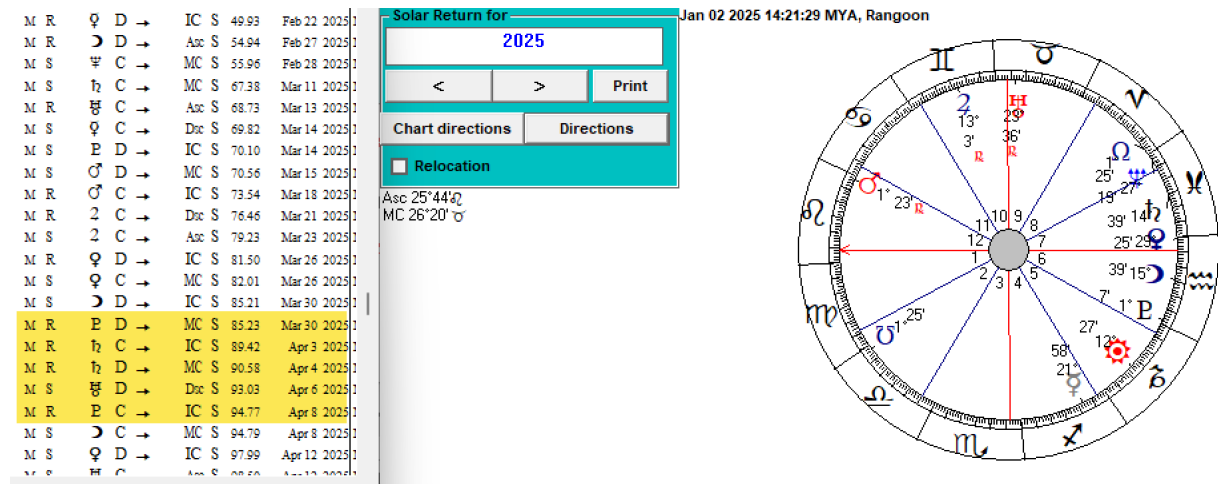


Abbildung 16

Hier sehen wir eine Woche Abweichung der Daten. Das kann auch ein großes Nachbeben anzeigen.

Jedenfalls zeigt die zeitliche Eingrenzung mit dem Lunar genaue Ergebnisse.